

# РЕСПУБЛИКА ТАТАРСТАН

**Сармановский муниципальный район**  
(полное наименование муниципального образования Республики Татарстан)

Внесен в реестр

24  
Дата 10.07.1991

Подпись Левина

## ПАСПОРТ

школьного автобусного маршрута

№ 24

**Старый Имян – Большое Нуркеево**

(наименование маршрута)

# РЕСПУБЛИКА ТАТАРСТАН

## Сармановский муниципальный район

(полное наименование муниципального образования Республики Татарстан)

«Утверждаю»

Директор муниципального унитарного  
предприятия «Хозяйственное  
обеспечение» Сармановского МР

Р.Р.Ризатдинов  
(Ф.И.О.)



« 10 » июля 2019г.

## ПАСПОРТ

### школьного автобусного маршрута

№ 24

### Старый Имян – Большое Нуркеево

(наименование маршрута)

«Согласовано»

Руководитель исполнительного  
комитета Сармановского  
муниципального района

А.Ф.Мухаметгараев

(подпись)

(Ф.И.О.)

М.П. « 10 » июля 2019г.



«Согласовано»

Врио начальника ОГИБДД отдела МВД  
России по Сармановскому  
муниципальному району  
майор полиции

Р.В.Шамсиев

(подпись)

(Ф.И.О.)

М.П. « 10 » июля 2019г.



ПАСПОРТ МАРШРУТА

Протяженность маршрута 8,5 км.

Сезонность работы (зимой, весной, летом, осенью, круглогодично): на учебный год

---

Дата открытия и основание

05.02.2011г. Пост Исполкома № 14 от 19.01.2011г.

---

---

---

---

Дата закрытия и основание

---

---

---

---

---

---

---

---

---

---

«Согласовано»

Врио начальника ОГИБДД отдела МВД  
России по Сармановскому  
муниципальному району  
майор полиции



Р.Р.Шамсиев

(подпись)

(Ф.И.О.)

М.П. «10» июля 2019г.

«Утверждаю»

Директор муниципального унитарного  
предприятия «Хозяйственное  
обеспечение» Сармановского МР



Р.Р.Ризатдинов

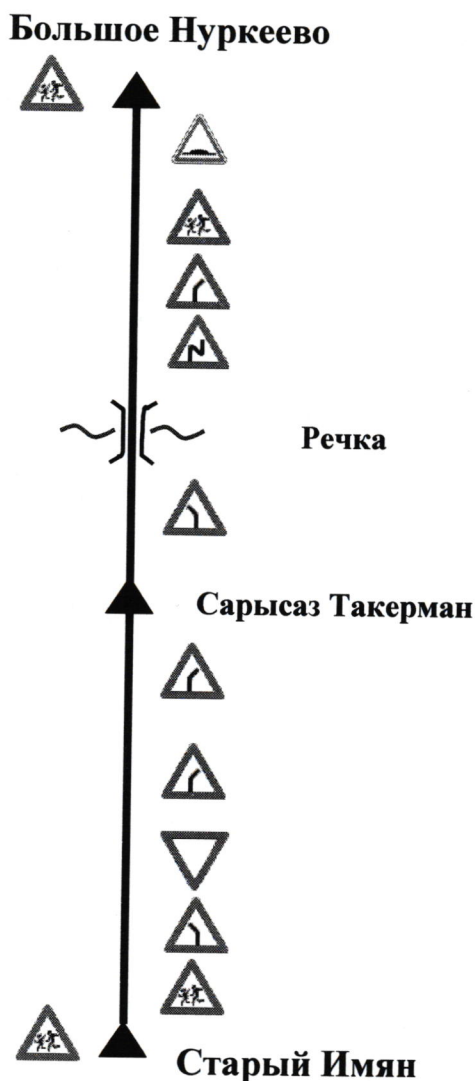
(подпись)

(Ф.И.О.)




«10» июля 2019г.

### СХЕМА

маршрута с указанием линейных и дорожных сооружений и опасных участков



Условные обозначения:

-  - дорожные знаки
-  - павильоны
-  - мосты

Схему составил Н.Х.Шакиров

(подпись)

(ФИО)



«Утверждаю»

Директор муниципального унитарного  
предприятия «Хозяйственное  
обеспечение» Сармановского МР

Р.Р.Ризатдинов  
(Ф.И.О.)



10 июля 2019г.

### АКТ

замера протяжённости школьного маршрута

Старый Имян – Большое Нуркеево

(наименование маршрута)

Комиссия в составе:

Председателя Н.Х.Шакирова – механика МУП «ХО»

Членов: Г.А. Габидуллина – заместителя начальника отдела образования Исполкома Сармановского муниципального района, Л.Н. Шайхеразиевой - директора школы

20 июня 2019 г. произвела замер межостановочных расстояний и общей протяженности маршрута: Старый Имян – Большое Нуркеево.

Путем контрольного замера на автомобиле марки Форд Транзит, гос. № Х 858 УЕ 116 RUS, путевой лист № 1135, водитель Ризатдинов Р.Н., на стандартной авторезине, а также путем сверки с паспортом дороги комиссия установила:

1. Общая протяженность маршрута согласно показанию спидометра составила 8,5 км.

2. Расстояние от места дислокации перевозчика составило:  
до начального пункта маршрута (нулевой пробег) 26 км;



от конечного пункта маршрута до места дислокации перевозчика 26 км.

## Расстояние между промежуточными остановочными пунктами

ТУДА			Наименование остановочных пунктов	ОБРАТНО		
показания спидо- метра	расстояние между останово- пунктами	расстоя- ние от началь. пункта		показания спидо- метра	расстояние между остановоч. пунктами	расстоя- ние от начал. пункта
15092,2	0,0	0,0	Старый Имян			
15100,7	8,5	8,5	Большое Нуркеево	15100,7	0,0	8,5
			Старый Имян	15109,2	8,5	17

Председатель комиссии:  Н.Х.Шакиров

Члены комиссии:

 Г.А.Габидуллин  
 Л.Н. Шайхеразиева

**ХАРАКТЕРИСТИКА ДОРОГИ НА МАРШРУТЕ**

(ширина проезжей части, тип покрытия по участкам, с указанием их протяжённости)

Дорога Старый Имян – Большое Нуркеево - 2 технической категории.

(название дороги, категория)

Ширина проезжей части автодороги на всем протяжении составляет - 7 метров.

---

Тип дорожного покрытия (грунтовая дорога, переходное (щебеночное), бетон, асфальтобетон): асфальтобетонное.

Подъездная автодорога по с. Большое Нуркеево – щебеночная (7 метров).

---

- грунтовая дорога

---

- переходное (щебеночное)

---

- бетонное

---

- асфальтобетонное



## Сведения о трассе маршрута

Кем обслуживается дорога (ЖКХ района, дорожным управлением, другой организацией)	Автодорога обслуживается Сармановским участком Челнинского филиала АО «Татавтодор»
Наличие мостов (между какими пунктами или на каком километре) и их грузоподъемность	На 5-м км между д. Старый Имян и с. Большое Нуркеево
Наличие железнодорожных переездов (между какими пунктами или на каком километре) и вид их (охраняемые, не охраняемые)	Нет
На каких остановочных пунктах имеются съездные площадки	На всех
Наличие разворотных площадок на конечных пунктах	В д. Старый Имян, с. Большое Нуркеево

Дата заполнения



# РЕСПУБЛИКА ТАТАРСТАН

## Сармановский муниципальный район

(полное наименование муниципального образования Республики Татарстан)

Внесен в реестр

28

Дата 10.17.192

Подпись 

## ПАСПОРТ

школьного автобусного маршрута

№ 28

Сулы Саклово – Саклов Баш

(наименование маршрута)

# РЕСПУБЛИКА ТАТАРСТАН

## Сармановский муниципальный район

(полное наименование муниципального образования Республики Татарстан)

«Утверждаю»

Директор муниципального унитарного  
предприятия «Хозяйственное  
обеспечение» Сармановского МР

Р.Р.Ризатдинов

(Ф.И.О.)



« 10 » июля 2019г.

## ПАСПОРТ

### школьного автобусного маршрута

№ 28

### Сулы Саклово – Саклов Баш

(наименование маршрута)

«Согласовано»

Руководитель исполнительного  
комитета Сармановского  
муниципального района

А.Ф.Мухаметгараев

(подпись)

(Ф.И.О.)

М.П.

« 10 » июля 2019г.



«Согласовано»

Врио начальника ОГИБДД отдела МВД  
России по Сармановскому  
муниципальному району  
майор полиции

Р.Р.Шамсиев

(подпись)

(Ф.И.О.)

М.П.

« 10 » июля 2019г.



### ПАСПОРТ МАРШРУТА

Протяженность маршрута 4,0 км.

Сезонность работы (зимой, весной, летом, осенью, круглогодично): на учебный год

---

Дата открытия и основание 25.12.2007г. Пост Исполкома № 303

---

---

---

---

---

Дата закрытия и основание

---

---

---

---

---

---

---

---

---

---

---

«Согласовано»

Врио начальника ОГИБДД отдела МВД России по Сармановскому муниципальному району  
майор полиции



Р.Р.Шамсиев  
(Ф.И.О.)

М.П. « 10 » июля 2019г.

«Утверждаю»

Директор муниципального унитарного предприятия «Хозяйственное обеспечение» Сармановского МР

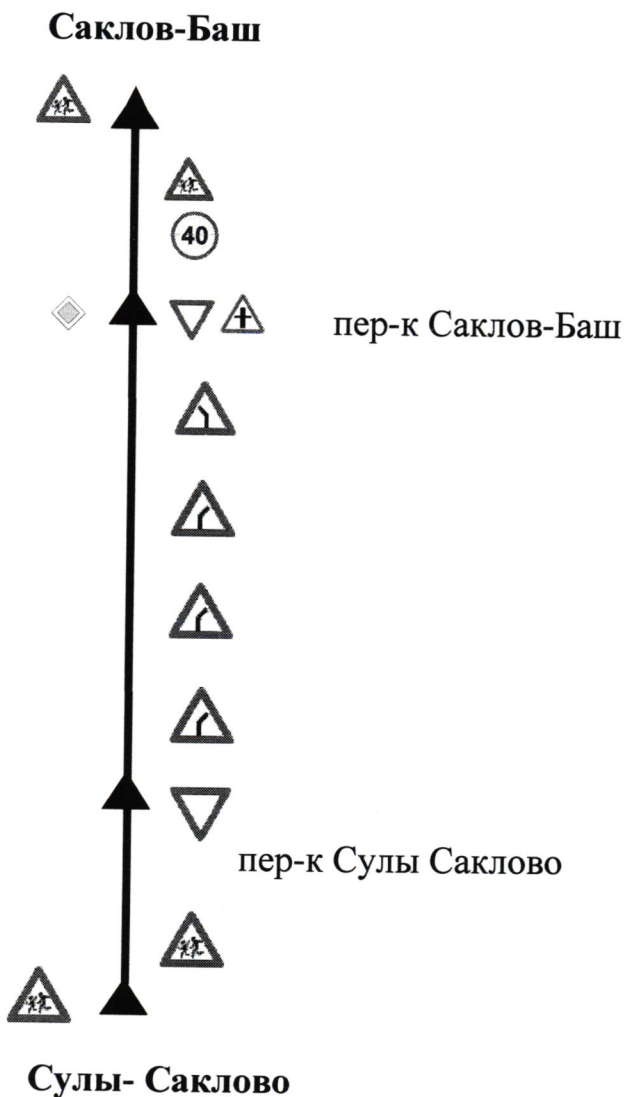


Р.Р.Ризатдинов  
(Ф.И.О.)

« 10 » июля 2019г.

### СХЕМА

маршрута с указанием линейных и дорожных сооружений и опасных участков



Условные обозначения:

- дорожные знаки
- павильоны
- мосты

Схему составил Н.Х.Шакиров

(подпись) (ФИО)



«Утверждаю»

Директор муниципального унитарного  
предприятия «Хозяйственное  
обеспечение» Сармановского МР

Р.Р.Ризатдинов

(Ф.И.О.)



« 10 » июля 2019г.

**АКТ****замера протяжённости школьного маршрута****Сулы Саклово – Саклов Баш**

(наименование маршрута)

Комиссия в составе:

Председателя Н.Х.Шакирова – механика МУП «ХО»

Членов: Г.А. Габидуллина – заместителя начальника отдела образования Исполкома Сармановского муниципального района, А.Р. Хадиева - директора школы

20 июня 2019 г. произвела замер межостановочных расстояний и общей протяженности маршрута Сулы Саклово – Саклов Баш.

Путем контрольного замера на автомобиле марки Форд Транзит, гос. № Х 858 УЕ 116 RUS, путевой лист № 1135, водитель Ризатдинов Р.Н., на стандартной авторезине, а также путем сверки с паспортом дороги комиссия установила:

1. Общая протяженность маршрута согласно показанию спидометра составила: 4,0 км.
2. Расстояние от места дислокации перевозчика составило:  
до начального пункта маршрута (нулевой пробег) 36,0 км;  
от конечного пункта маршрута до места дислокации перевозчика 36,0 км.





## Расстояние между промежуточными остановочными пунктами

ТУДА			Наименование остановочных пунктов	ОБРАТНО		
показания спидо- метра	расстояние между остановоч. пунктами	расстоя- ние от начал, пункта		показания спидо- метра	расстояние между остановоч. пунктами	расстоя- ние от начал, пункта
14982,0	0,0	0,0	Сулы Саклово			
14983,0	1,0	1,0	Пер-к Сулы Саклово			
14985,5	2,5	3,5	Пер-к Саклов Баш			
14986,0	0,5	4,0	Саклов Баш	14986,0	0,0	4,0
			Пер-к Саклов Баш	14986,5	0,5	4,5
			Пер-к Сулы Саклово	14989,0	2,5	7,0
			Сулы Саклово	14990,0	1,0	8,0

Председатель комиссии:  Н.Х.Шакиров

Члены комиссии:

 Г.А.Габидуллин  
 А.Р.Хадиев

**ХАРАКТЕРИСТИКА ДОРОГИ НА МАРШРУТЕ**

(ширина проезжей части, тип покрытия по участкам, с указанием их протяжённости)

Дорога Сулы Саклово – Саклов Баш - 3 технической категории.

(название дороги, категория)

Ширина проезжей части автодороги на всем протяжении составляет - 6 метров.

Тип дорожного покрытия (грунтовая дорога, переходное (щебеночное), бетон, асфальтобетон): асфальтобетонное

- грунтовая дорога

- переходное (щебеночное)

- бетонное

- асфальтобетонное

## Сведения о трассе маршрута

Кем обслуживается дорога (ЖКХ района, дорожным управлением, другой организацией)	Автомобильная дорога обслуживается Сармановским участком Челнинского филиала АО «Татавтодор»
Наличие мостов (между какими пунктами или на каком километре) и их грузоподъемность	Нет
Наличие железнодорожных переездов (между какими пунктами или на каком километре) и вид их (охраняемые, не охраняемые)	Нет
На каких остановочных пунктах имеются съездные площадки	На всех
Наличие разворотных площадок на конечных пунктах	В д. Сулы Саклово, с. Саклов Баш

Дата заполнения:



# РЕСПУБЛИКА ТАТАРСТАН

## Сармановский муниципальный район

(полное наименование муниципального образования Республики Татарстан)

Внесен в реестр
<u>26</u>
Дата <u>10.07.19</u>
Подпись <u>Кад</u>

### ПАСПОРТ

школьного автобусного маршрута

№ 26

Сулюково - Шарлиарема – Большое Нуркеево

(наименование маршрута)


# РЕСПУБЛИКА ТАТАРСТАН

## Сармановский муниципальный район (полное наименование муниципального образования Республики Татарстан)

«Утверждаю»

Директор муниципального унитарного  
предприятия «Хозяйственное  
обеспечение» Сармановского МР

Р.Р.Ризатдинов  
(Ф.И.О.)



« 10 » июля 2019г.

## ПАСПОРТ

### школьного автобусного маршрута

№ 26

## Сулюково - Шарлиарема – Большое Нуркеево

(наименование маршрута)

«Согласовано»

«Согласовано»

Руководитель исполнительного  
комитета Сармановского  
муниципального района

Врио начальника ОГИБДД отдела МВД  
России по Сармановскому  
муниципальному району  
майор полиции

А.Ф.Мухаметгараев  
(подпись) (Ф.И.О.)

Р.Р.Шамсиев  
(подпись) (Ф.И.О.)

М.П. « 10 » июля 2019г.

М.П. « 10 » июля 2019г.



## ПАСПОРТ МАРШРУТА

Протяженность маршрута 16,0 км.

Сезонность работы (зимой, весной, летом, осенью, круглогодично): на учебный год

---

Дата открытия и основание 23.08.2009г. пост Исполкома № 172

---

---

---

---

---

---

---

---

Дата закрытия и основание

---

---

---

---

---

---

---

---

---

---

---

---

---

---

---

«Согласовано»

Врио начальника ОГИБДД отдела МВД  
 России по Сармановскому  
 муниципальному району  
 майор полиции

Р.Р.Шамсиев

(Ф.И.О.)

«Утверждаю»

Директор муниципального унитарного  
 предприятия «Хозяйственное  
 обеспечение» Сармановского МР

Р.Р.Ризатдинов

(Ф.И.О.)

М.П.

«10»

июля 2019г.

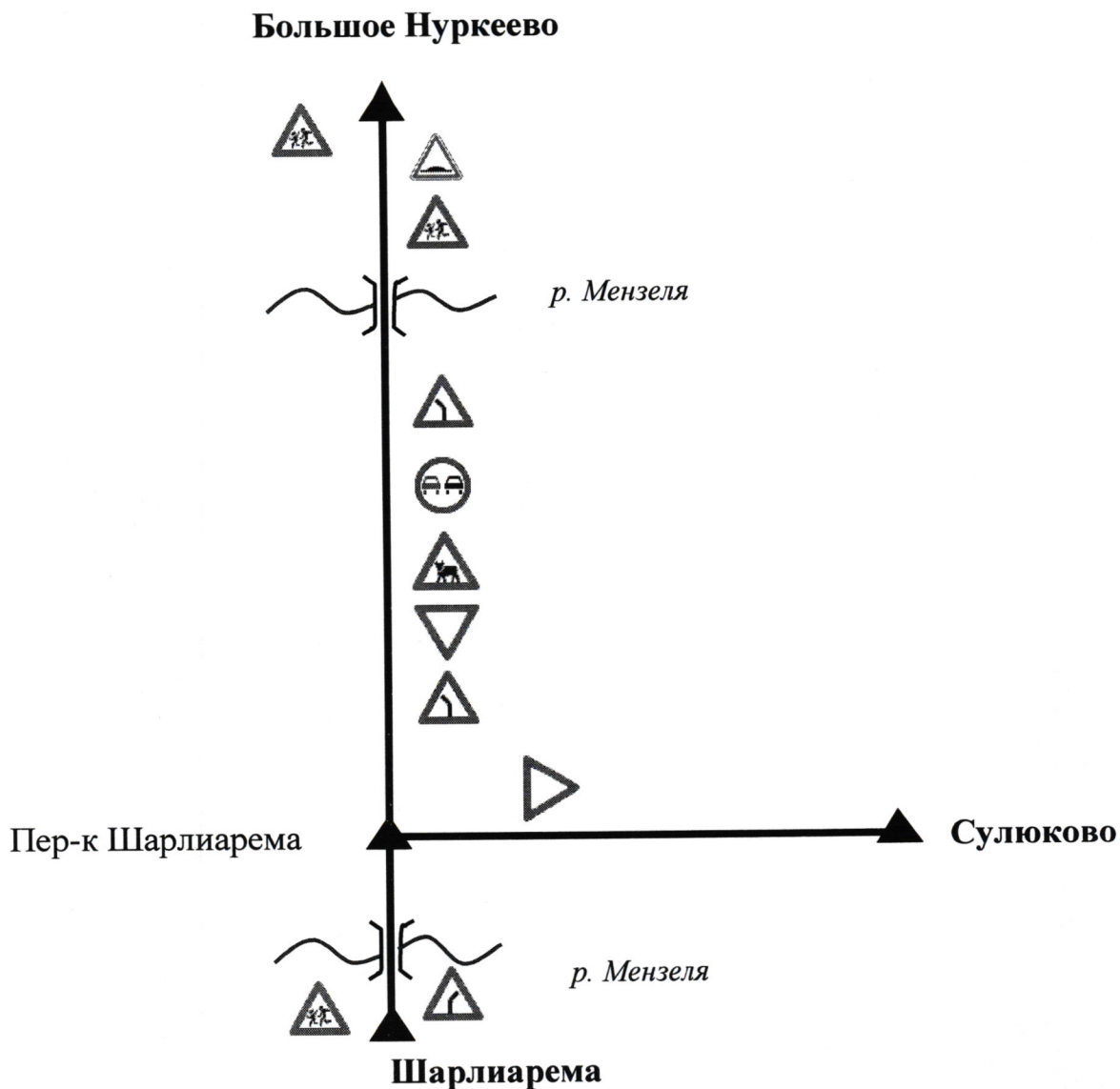
М.П.

«10»

июля 2019г.

**СХЕМА**

маршрута с указанием линейных и дорожных сооружений и опасных участков



Условные обозначения:



- дорожные знаки



- павильоны



- мосты

Схему составил Н.Х.Шакиров

(подпись)

(ФИО)





«Утверждаю»

Директор муниципального унитарного  
предприятия «Хозяйственное  
обеспечение» Сармановского МР

Р.Р.Ризатдинов  
(Ф.И.О.)

М.П. «10» июля 2019г.



## АКТ

замера протяжённости школьного маршрута

Сулюково - Шарлиарема – Большое Нуркеево

(наименование маршрута)

Комиссия в составе:

Председателя Н.Х.Шакирова – механика МУП «ХО»

Членов: Г.А. Габидуллина – заместителя начальника отдела образования Исполкома Сармановского муниципального района, Л.Н. Шайхеразиевой - директора школы

20 июня 2019 г. произвела замер межостановочных расстояний и общей протяженности маршрута: Сулюково - Шарлиарема – Большое Нуркеево.

Путем контрольного замера на автомобиле марки Форд Транзит, гос. № Х 858 УЕ 116 RUS, путевой лист № 1135, водитель Ризатдинов Р.Н., на стандартной авторезине, а также путем сверки с паспортом дороги комиссия установила:

1. Общая протяженность маршрута согласно показанию спидометра составила: 16,0 км.


2. Расстояние от места дислокации перевозчика составило:  
до начального пункта маршрута (нулевой пробег) 29,0 км;  
от конечного пункта маршрута до места дислокации перевозчика 29,0 км.

## Расстояние между промежуточными остановочными пунктами

ТУДА			Наименование	ОБРАТНО		
показания спидометра	расстояние между остановоч. пунктами	расстояние от начал, пункта		показания спидометра	расстояние между остановоч. пунктами	расстояние от начал, пункта
15146,0	0,0	0,0	Сулюково			
15146,3	0,3	0,3	Пер-к Сулюково			
15149,3	3,0	3,3	Пер-к Шарлиарема			
15151,5	2,2	5,5	Шарлиарема			
15153,7	2,2	7,7	Пер-к Шарлиарема			
15156,9	6,2	13,9	Поворот Большое Нуркеево			
15162,0	2,1	16,0	Большое Нуркеево	15162,0	0,0	16,0
			Поворот Большое Нуркеево	15164,1	2,1	18,1
			Пер-к Шарлиарема	15170,3	6,2	24,3
			Шарлиарема	15172,5	2,2	26,5
			Пер-к Шарлиарема	15174,7	2,2	28,7
			Пер-к Сулюково	15177,7	3,0	31,7
			Сулюково	15178,0	0,3	32

Председатель комиссии:  Н.Х.Шакиров

Члены комиссии:  Г.А.Габидуллин

 Л.Н.Шайхеразиева

## ХАРАКТЕРИСТИКА ДОРОГИ НА МАРШРУТЕ

(ширина проезжей части, тип покрытия по участкам, с указанием их протяжённости)

Автодорога Сулюково - Шарлиарема – Большое Нуркеево - 4, 5 технической категории.

(название дороги, категория)

Ширина проезжей части автодороги на всем протяжении составляет - 7 метров.Ширина обочин - 1,5 метра. на местной дороге в с. Шарлиарема и д. Сулюково – обочин нет.Покрытие асфальтобетонное. Подъездная автодорога к с. Шарлиарема и д. Сулюково – щебеночная.- переходное (щебеночное)- бетонное- асфальтобетонное

## Сведения о трассе маршрута

Кем обслуживается дорога (ЖКХ района, дорожным управлением, другой организацией)	Сармановский участок Челнинского филиала АО «Татавтодор»
Наличие мостов (между какими пунктами или на каком километре) и их грузоподъёмность	На 4-м км перед с. Шарлиарема и 11-м км перед с. Большое Нуркеево, мосты через р.Мензеля.
Наличие железнодорожных переездов (между какими пунктами или на каком километре) и вид их (охраняемые, не охраняемые)	Нет
На каких остановочных пунктах имеются съездные площадки	На всех
Наличие разворотных площадок на конечных пунктах	В с. Сулюково, с. Шарлиарема, с. Большое Нуркеево.

Дата заполнения

